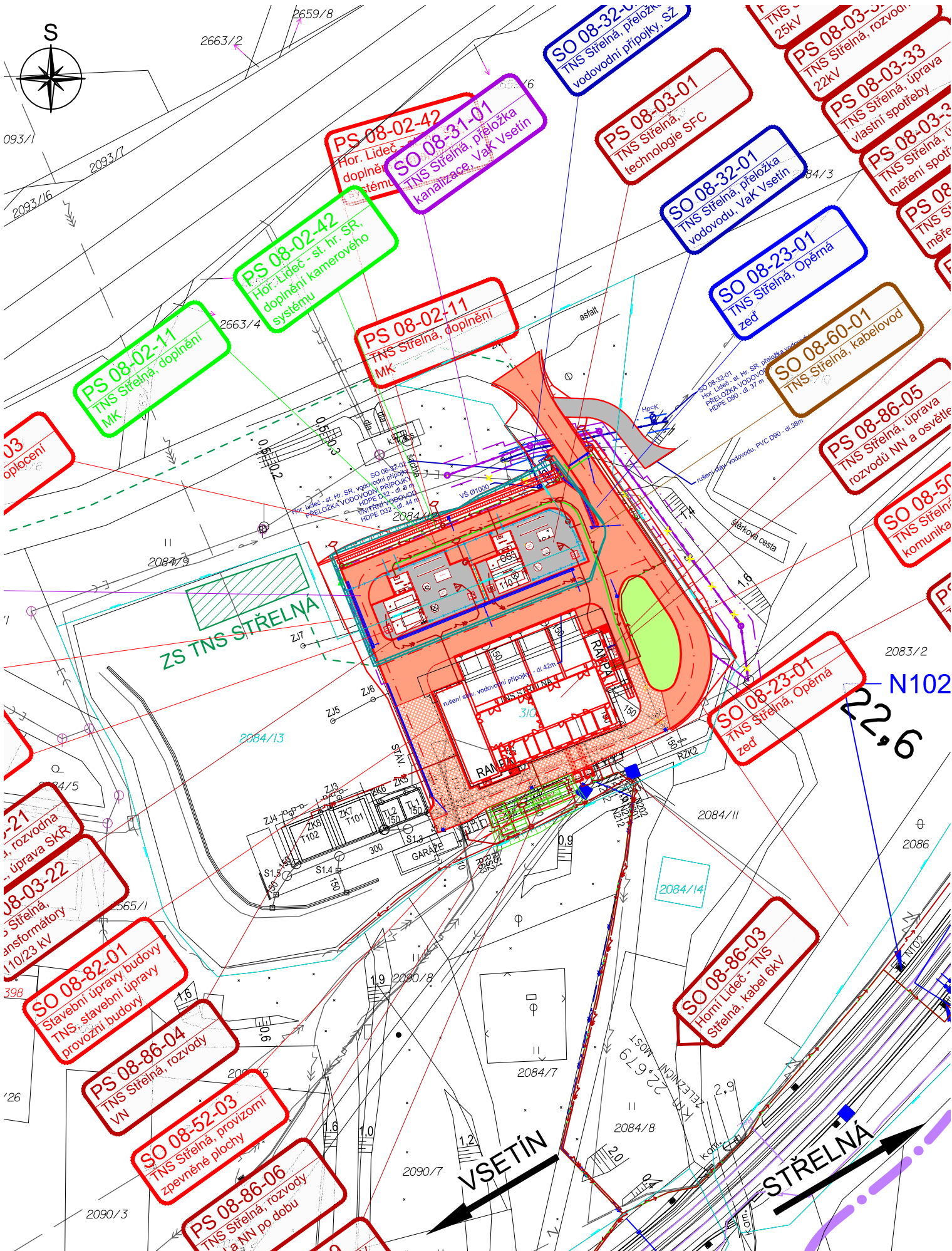











Státní hranice Slovenská republika (Střelná) – Vsetín (mimo) - konverze
SO 08-23-01 TNS Střelná, Opěrná zeď
2.101 Situace
M1:1000



LEGENDA ČAR:

-  DOPRAVNÍ TRÁSY
 OCHRANNÉ PÁSMA DRÁHY
 HRANICE OBVODU DRÁHY - VLASTNICTVÍ ČESKÉ REPUBLIKY
 S PŘÁVEM HOSPODARIT S MAJETKEM STÁTU ZASTOUPENÉHO ŠZDC, s.o.
 HRANICE OBVODU DRÁHY - POZEMEK FIRMY ČD a.s.
 HRANICE KATASTRÁLNÍCH ÚZEMÍ
 STÁVAJÍCÍ HRANICE KATASTRÁLNÍ MAPY (PARCELNÍ)
 STÁVAJÍCÍ HRANICE KATASTRÁLNÍ MAPY (SLUČKOVÁ)
 STÁVAJÍCÍ PHS































LEGENDA PLOCH:

- DEMOLICE A DEMONTÁŽE
OCHRANNÉ PÁSMO DRAHY
NÁSTUPIŠTĚ ZPEVNĚNÉ PLOCHY, CHODNÍKY, POZEMNÍ STAVEBNÍ OBJEKTY









LEGENDA BAREVNÉHO ROZLIŠENÍ SO A PS:

- | | |
|--|---|
| | STÁVAJÍCÍ KOLEJE, OBJEKTY A INŽENÝRSKÉ SÍTĚ |
| | NOVÉ KOLEJE, MOSTNÍ KONSTRUKCE, KOMUNIKACE A POZEMNÍ STAVBY |
| | TRAKČNÍ VEDENÍ |
| | ZÁKLADY TV A ODVODNĚNÍ KOLEJIŠTĚ |
| | SILNOPROUDÉ ZAŘÍZENÍ |
| | ZABEZPEČOVACÍ ZAŘÍZENÍ |
| | SDĚLOVACÍ ZAŘÍZENÍ |
| | PROTIHLUKOVÁ OPATŘENÍ |
| | PLYNOVODY |
| | VODOVODY |
| | KANALIZACE |
| | VEGETAČNÍ ÚPRAVY |

LEGENDA SÍTÍ:







- | STÁVAJÍCÍCH INŽENÝRSKÝCH SÍTÍ: | NOVÝCH INŽENÝRSKÝCH SÍTÍ: |
|--|--|
|  SDĚLOVACÍ KABELY |  SDĚLOVACÍ KABELY |
|  ZABEZPEČOVACÍ KABELY |  ZABEZPEČOVACÍ KABELY |
|  NN KABELY |  NN KABELY |
|  VN KABELY |  VN KABELY |
|  VVN KABELY |  VVN KABELY |
|  VODOVOD |  VODOVOD |
|  KANALIZACE JEDNOTNÁ |  KANALIZACE JEDNOTNÁ |
|  KANALIZACE SPLAŠKOVÁ |  KANALIZACE SPLAŠKOVÁ |
|  KANALIZACE DEŠŤOVÁ |  KANALIZACE DEŠŤOVÁ |
|  NTL PLYNOVOD |  NTL PLYNOVOD |
|  STL PLYNOVOD |  STL PLYNOVOD |
|  VTL PLYNOVOD |  VTL PLYNOVOD |
|  VVTL PLYNOVOD |  VVTL PLYNOVOD |
|  NADZEMNÍ VEDENÍ VVN |  NADZEMNÍ VEDENÍ VVN |
|  KABELOVOD |  KABELOVOD |

LEGENDA ZNAČEK:

- | | |
|---|--|
| 123
(345) | PARCELNÍ ČÍSLO
PARCELNÍ ČÍSLO POZEMKOVÉHO KATASTRU (PK) |
|  | GEOLOGICKÉ PRŮZKUMY
PJ-POZOROVACÍ VRT; J - JÁDROVÝ VRT; A - ARCHIVNÍ VRT; D - DYNYMICKÁ PENETRACE |
|  | OSVĚTLOVACÍ STOŽÁR (STÁVAJÍCÍ; NAVRŽENÉ) |
|  | TRAKČNÍ PODPĚRY (STÁVAJÍCÍ; NAVRŽENÉ) |
|  | PŘESTAVNÍK (STÁVAJÍCÍ; NAVRŽENÉ) |
|  | ZARÁŽEDLO PRO KOLEJOVÁ VOZIDLA (STÁVAJÍCÍ; NAVRŽENÉ) |
|  | VEGETAČNÍ ÚPRAVY (STÁVAJÍCÍ; NAVRŽENÉ) |
|  | DOPRAVNÍ ZNAČENÍ (STÁVAJÍCÍ; NAVRŽENÉ) |
|  | VENKOVNÍ NÁVĚSTNÍ PRVKY (STÁVAJÍCÍ; NAVRŽENÉ) |
| | POZNÁMKA
SOUŘADNOSTNÍ SYSTÉM
VÝŠKOVÝ |

POZNÁMKA:

SOUŘADNICOVÝ SYSTÉM: S- JTSK
VÝŠKOVÝ SYSTÉM: B.p.v.

 <div>EVROPSKÁ UNIE Evropské strukturální a investiční fondy Operační program Doprava</div>		<div>Ministerstvo dopravy Státní fond dopravní infrastruktury</div> 	
Jiná ověření:		Paré:	
Orientační schéma: 		Razítko oprávněné osoby: <div>Podpis: _____ Datum: _____</div>	
Revize:	Datum:	Popis:	Kontroloval:
001	29.1.2023	Definitivní odevzdání dokumentace	Ing. Radomír Hanák
Stavebník/Investor:		Správa železnic, státní organizace	
Adresa:		Dlážděná 1003/7, 110 00 Praha 1	
Zástupce investora:		Stavební správa východ	
Adresa:		Nerudova 773/1, 779 00 Olomouc	
			
Zhotovitel díla:		SUDOP Brno, spol. s r.o.	
Adresa:		Kounicova 688/26, 611 36 Brno	
Kontakt:		T: +420 972 625 804 E: sudop@sudop-brno.cz	
			
Zhotovitel objektu:		SUDOP Brno, spol. s r.o.	
Adresa:		Kounicova 688/26, 611 36 Brno	
Kontakt:		T: +420 972 625 804 E: sudop@sudop-brno.cz	
			
Hlavní projektant (HIP):		Ing. Jiří Pelc	Specialista: Ing. Radomír Hanák
Název stavby/akce:		Státní hranice Slovenská republika (Střelná) – Vsetín (mimo) - konverze	
		Označení investora: S621800296	
		Označení zhotovitele: 21097-01-0922	
Název části:		Mosty, propustky, zdi	
		Označení části: D.2.1.4	
Název objektu/díleč části:		TNS Střelná, Opěrná zeď	
		Označení objektu/komplexu: SO 08-23-01	
Název přílohy:		Situační	
		Číslo přílohy: 2. 101	
Název díleč části přílohy:			
Odpovědný projektant:		Zpracovatel přílohy: Ing. Jana Řmotová	Měřítko: 1:1000
Ing. Radomír Hanák			Formáty: 3 A4
Kraj:		Katastrální území: viz část A. dokumentace	TUDU: viz část A. dokumentace
Zlínský			
		Stupeň dokumentace: DÚR	
		Smluvní datum zpracování: 29.01.2023	
Označení investora: S 6 2 1 8 0 0 2 9 6 – D U R X – D 2 1 4 – S 0 0 8 2 3 0 1 – X X – 2 – 1 0 1 – 0 0 1			